

DÉPARTEMENT DE LA HAUTE-GARONNE

Commune de CAIGNAC

Plan Local d'Urbanisme

DOCUMENTS GRAPHIQUES

Echelle 1/2 500°
Centre-Bourg

Projet de Plan Local d'Urbanisme arrêté le :




Enquête publique :

Approbation le :

3.2

Bureau d'études UrbaDoc
56, Avenue des Minimes
31 200 TOULOUSE
05.34.42.02.91
urbadoc@free.fr

Autres délimitations



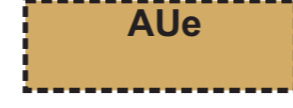





-  Cartographie Informative des Zones Inondables (CIZI)
-  Espaces boisés classés
-  Emplacements réservés

Liste des emplacements réservés

N°	Désignation	Bénéficiaire	Superficie
1	Agrandissement du cimetière et aménagement d'une aire de stationnement	Commune	3 061 m ²

Légende

Le droit de préemption urbain s'applique à l'intérieur de toutes les zones U et AU du PLU

-  **Ua** Noyau urbain primitif de la commune.
-  **Ub** Extensions urbaines récentes.
-  **AUe** Zone à urbaniser à vocation d'équipements publics
-  **AUs** Zone à urbaniser à vocation sociale
-  **AUo** Zone d'urbanisation future fermée.
-  **A** Zone agricole vouée à l'agriculture.
-  **N** Zone naturelle protégée pour la qualité paysagère et environnementale.
-  **Nh** Zone naturelle à l'intérieur de laquelle sont autorisées les modifications, extensions et annexes du bâti existant à la date d'approbation du PLU.

